

S-chanf - Prasüras - Fuorcla Val Sassa - Chamanna Cluoza - Zernez

oder weiter (dann mit Übernachtung in der Chamanna Cluoza):

-> Piz Quattervals (wieder übernachten in der Cham.Cluoza)

-> Murter - Ova Spin (an der Ofenpassstrasse)

Hinweise:

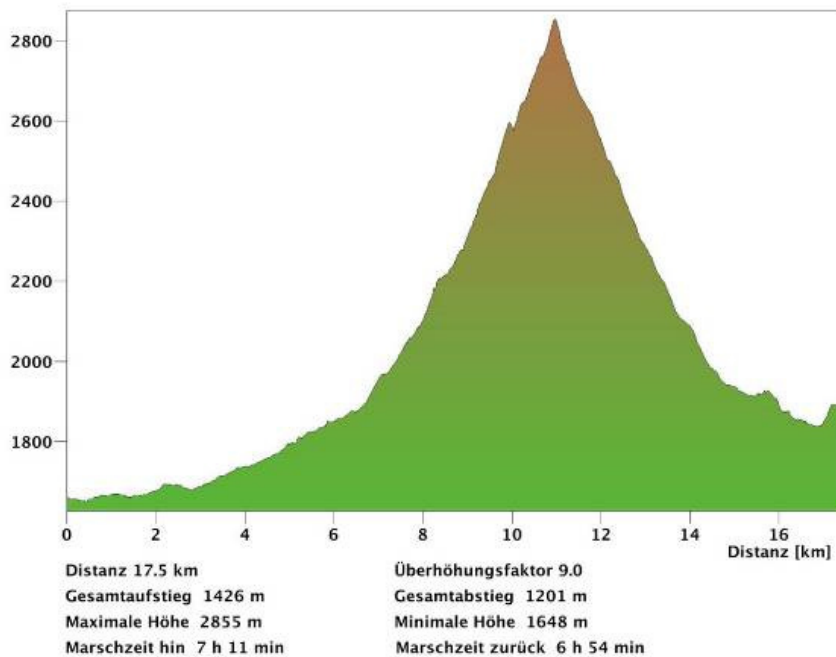
Tour über die Fuorcla Val Sassa ist blau-weiss-blau ausgeschildert (Alpiner Weg)

Tour auf den Piz Quattervals ist zuerst blau-weiss-blau (Alpiner Weg), dann weglos.
Orientierungsvermögen und Trittsicherheit nötig.

Höhenprofil - Distanz - Laufzeit

S-chanf - Prasüras - Fuorcla Val Sassa - Chamanna Cluoza

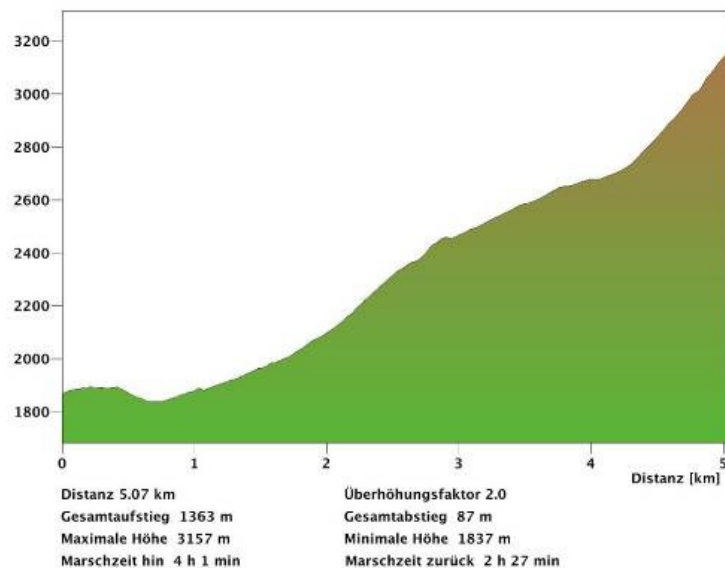
Höhe [m]



Swiss Map
© 2008, Bundesamt für Landestopografie swisstopo, CH-3084 Wabern

Höhenprofil - Distanz - Laufzeit Chamanna Cluoza - Piz Quattervals

Höhe [m]

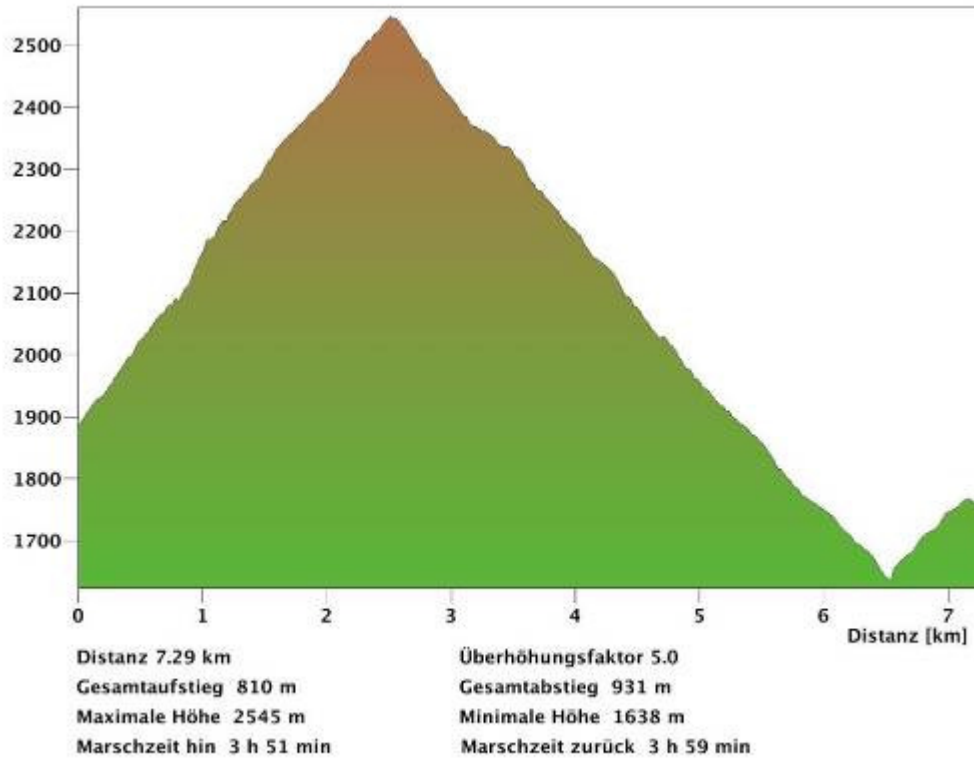


Swiss Map
© 2008, Bundesamt für Landestopografie swisstopo, CH-3084 Wabern

Höhenprofil - Distanz - Laufzeit

Chamanna Cluozza - Murter - P3 (Ofenpassestrasse)

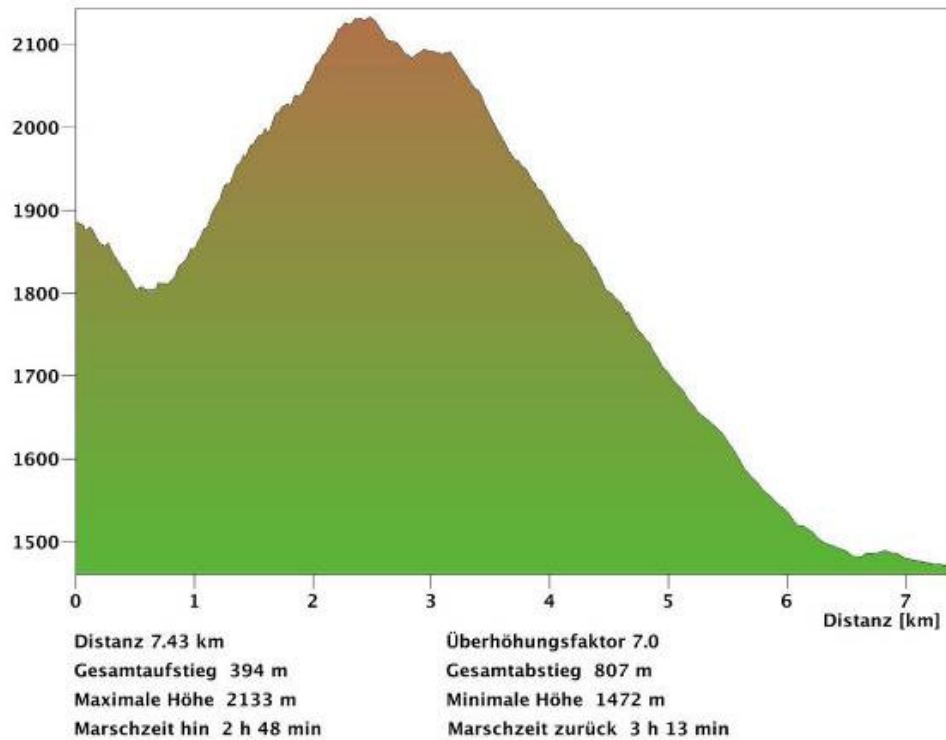
Höhe [m]



Swiss Map
© 2008, Bundesamt für Landestopografie swisstopo, CH-3004 Wabern

Höhenprofil - Distanz - Laufzeit Chamanna Cluozza - Zernez (direkt)

Höhe [m]



Swiss Map
© 2008, Bundesamt für Landestopografie swisstopo, CH-3004 Wabern